Anleitung:

Digitaler Stadtplan

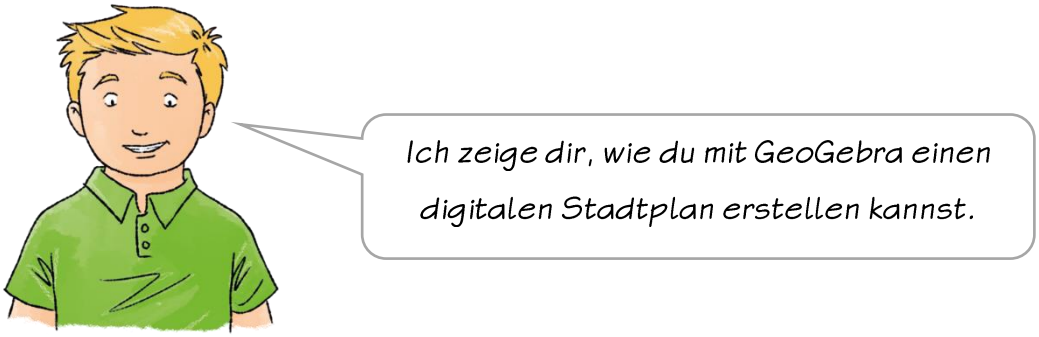

Schritt 1: Drücke auf „Stadtplan aufrufen“, um die Vorlage zu öffnen. Drücke dann mit der rechten Maustaste auf das Bild und wähle „Bild speichern unter …“. Jetzt Öffnet sich ein Fenster und du kannst den Plan unter „Downloads“ speichern:

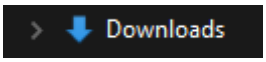

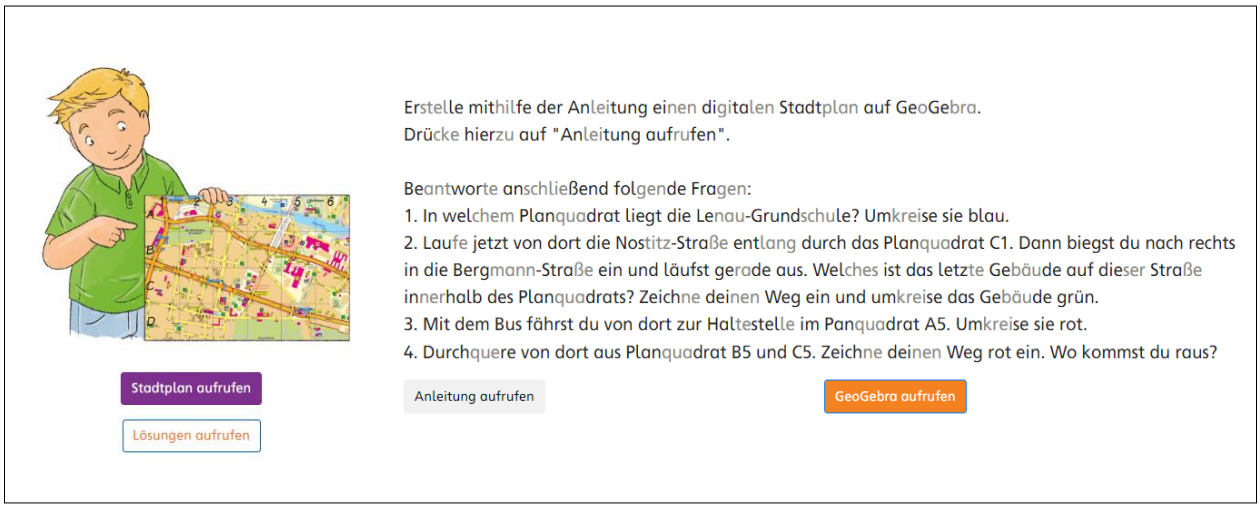

Schritt 2: Öffne GeoGebra, indem du auf „GeoGebra aufrufen“ drückst.

Jetzt öffnet sich die Startseite:

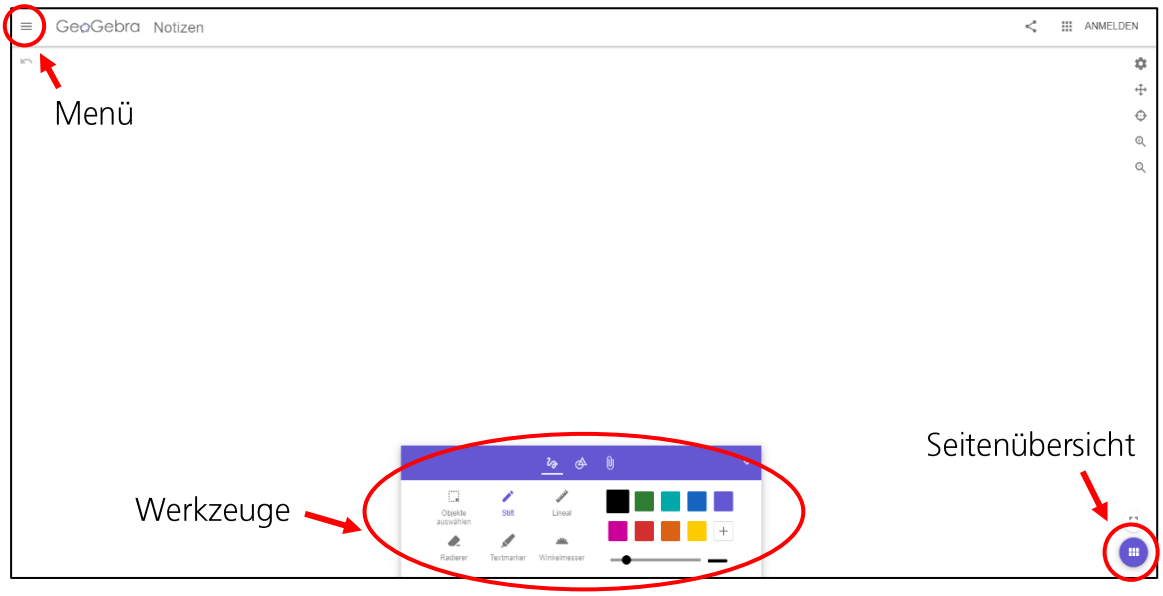

<u>Schritt 3</u>: Wähle die Büroklammer aus und drücke dann auf „Bild“.

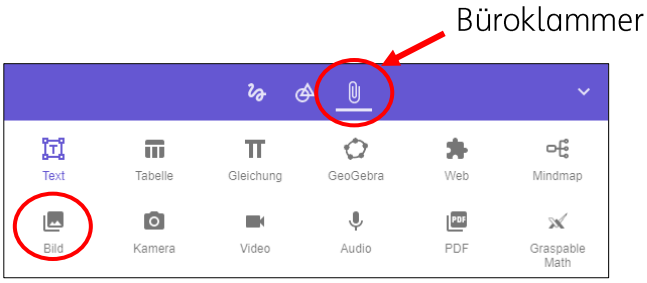

Wähle den in <u>Schritt 1</u> abgespeicherten Stadtplan unter „Downloads“ aus.

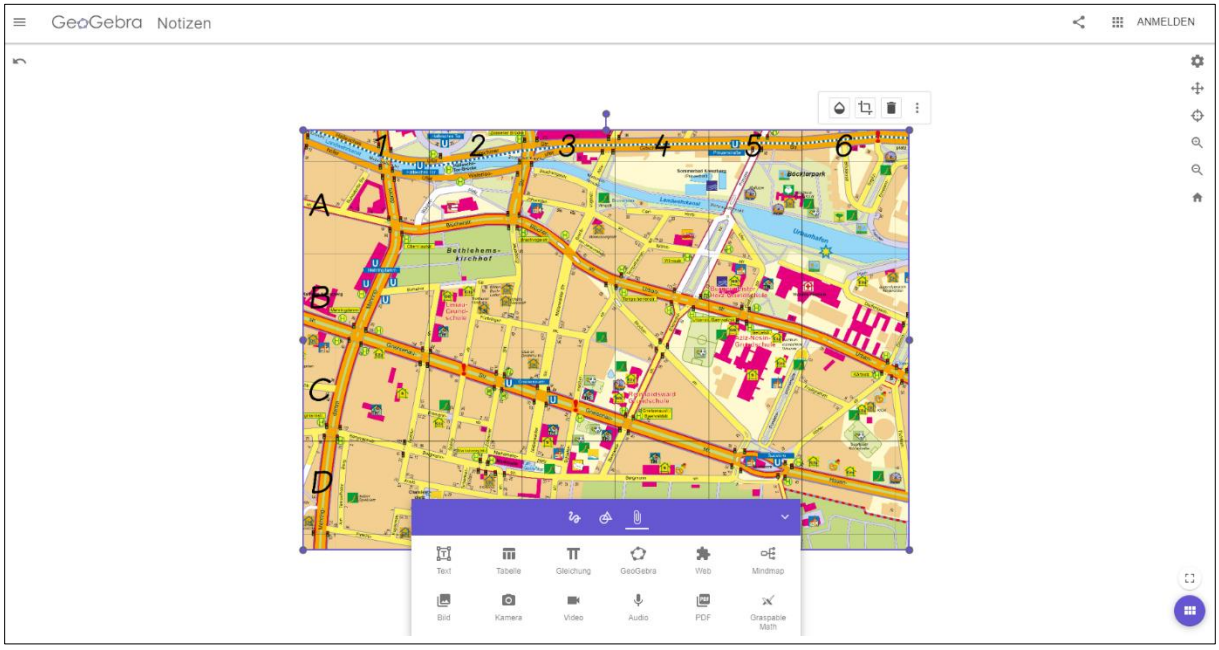

Schritt 4: Jetzt öffnet sich der Stadtplan. Du kannst jetzt wieder auf die Linie bei den Werkzeugen drücken.

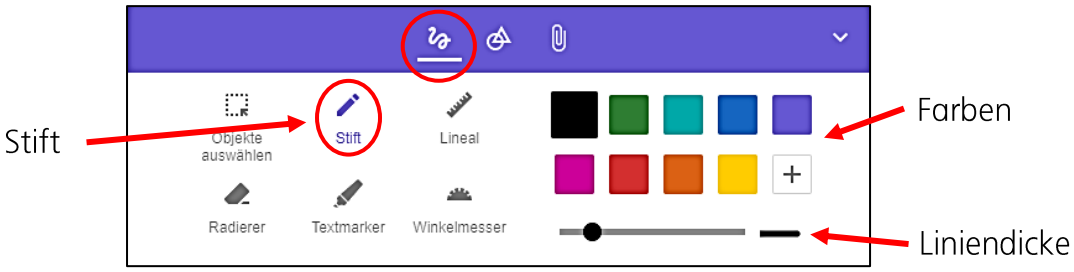

Jetzt kannst du die Fragen beantworten und die Lösungen direkt in den Stadtplan einzeichnen.

Du kannst anschließend mit den Lösungen kontrollieren, ob du alles richtig eingezeichnet hast.

Schritt 5:

Speichere deine Zeichnung, indem du links oben im Eck auf Menü drückst:

Es öffnet sich wieder ein Fenster. Wähle dort „Herunterladen als“ aus.

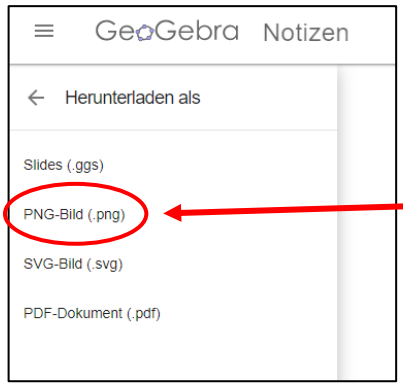

Wähle jetzt „PNG-Bild“ aus, um deine Zeichnung als Bild herunterzuladen.

Du findest die Datei dann wieder in deinem Ordner „Downloads“.

<u>Schritt 6</u>: Probiere es jetzt einfach selbst aus.
Ich wünsche dir viel Spaß beim Zeichnen!